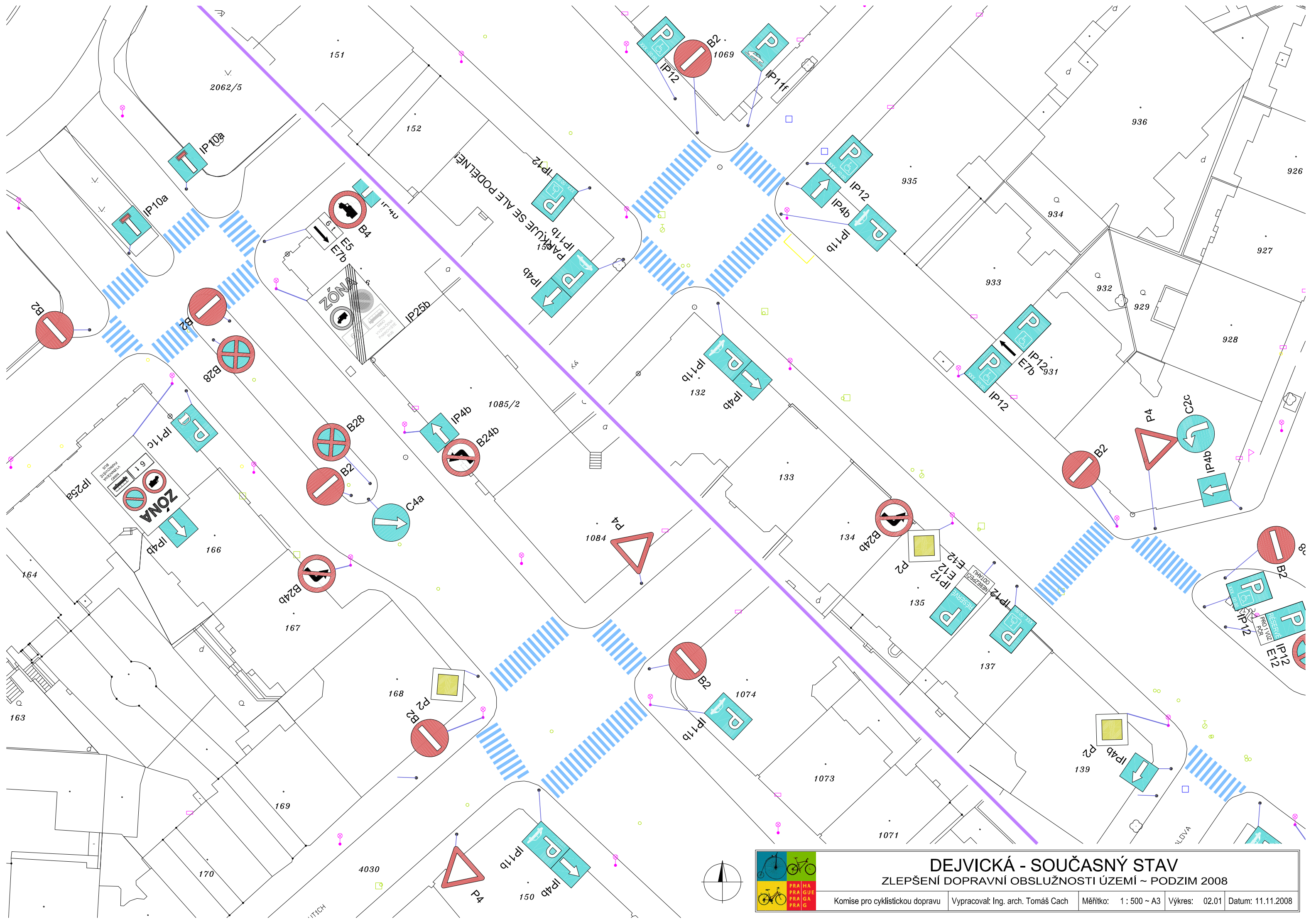


DEJVICKÁ - SOUČASNÝ STAV - SITUACE

ZLEPŠENÍ DOPRAVNÍ OBSLUŽNOSTI ÚZEMÍ ~ PODZIM 2008

Komise pro cyklistickou dopravu | Vypracoval: Ing. arch. Tomáš Cach | Měřítko: 1 : 2000 ~ A3 | Výkres: 01.01 | Datum: 11.11.2008

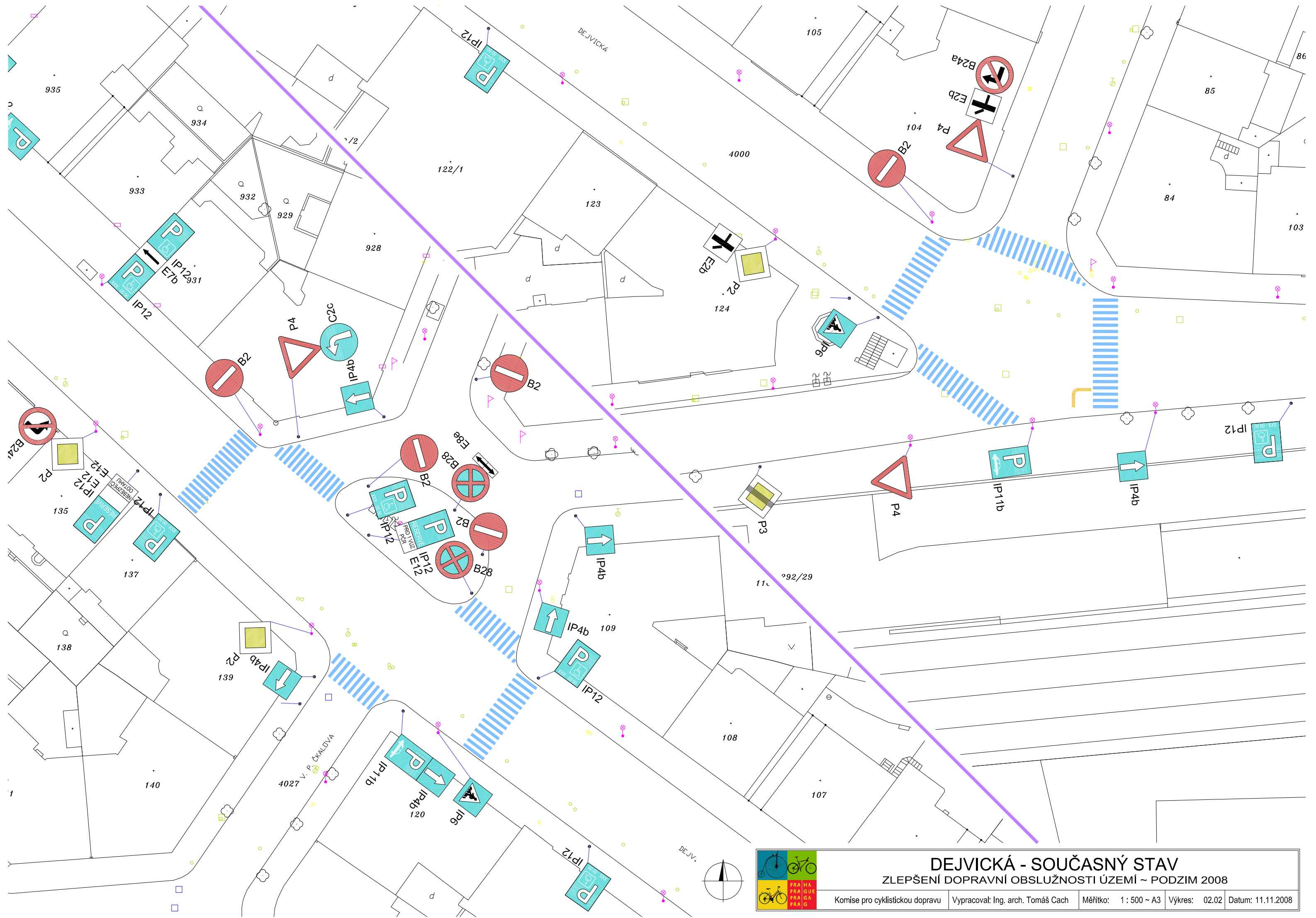


DEJVICKÁ - SOUČASNÝ STAV

ZLEPŠENÍ DOPRAVNÍ OBSLUŽNOSTI ÚZEMÍ ~ PODZIM 2008



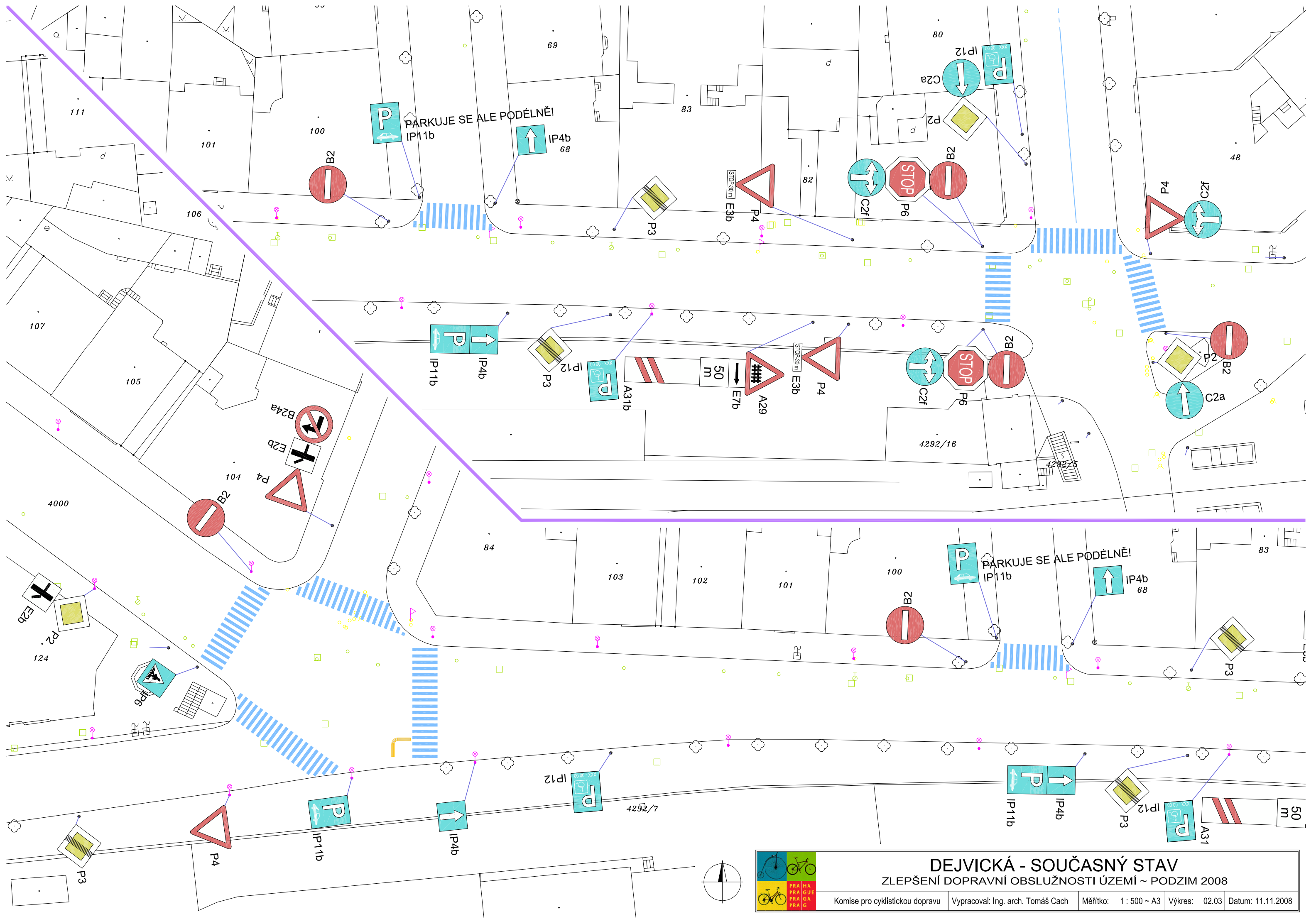
Komise pro cyklistickou dopravu | Vypracoval: Ing. arch. Tomáš Cach | Měřítko: 1 : 500 - A3 | Výkres: 02.01 | Datum: 11.11.2008



DEJVICKÁ - SOUČASNÝ STAV

ZLEPŠENÍ DOPRAVNÍ OBSLUŽNOSTI ÚZEMÍ ~ PODZIM 2008

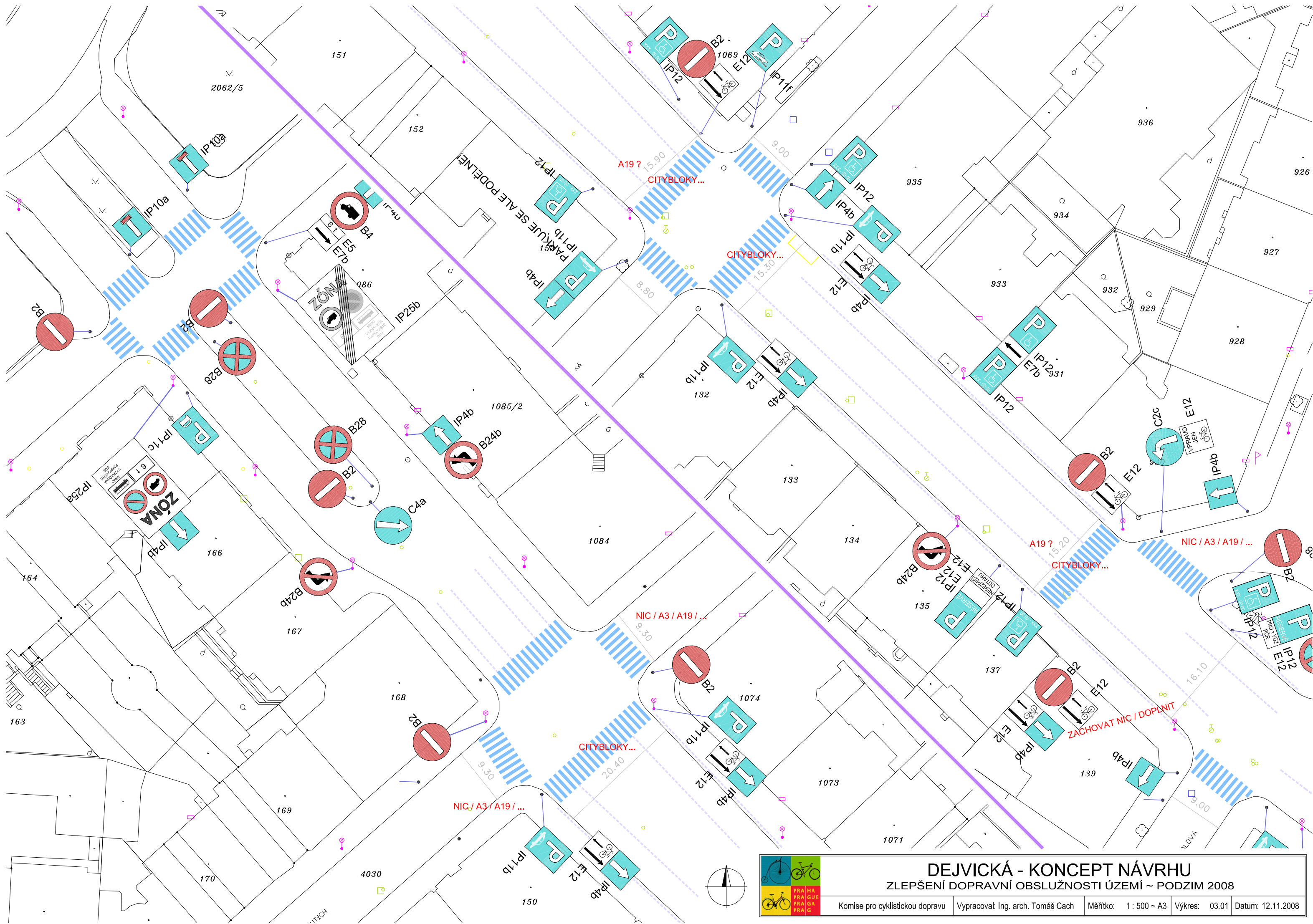
Komise pro cyklistickou dopravu Vypracoval: Ing. arch. Tomáš Cach Měřítko: 1 : 500 - A3 Výkres: 02.02 Datum: 11.11.2008



DEJVICKÁ - SOUČASNÝ STAV

ZLEPŠENÍ DOPRAVNÍ OBSLUŽNOSTI ÚZEMÍ ~ PODZIM 2008

Komise pro cyklistickou dopravu Vypracoval: Ing. arch. Tomáš Cach Měřítko: 1 : 500 - A3 Výkres: 02.03 Datum: 11.11.2008

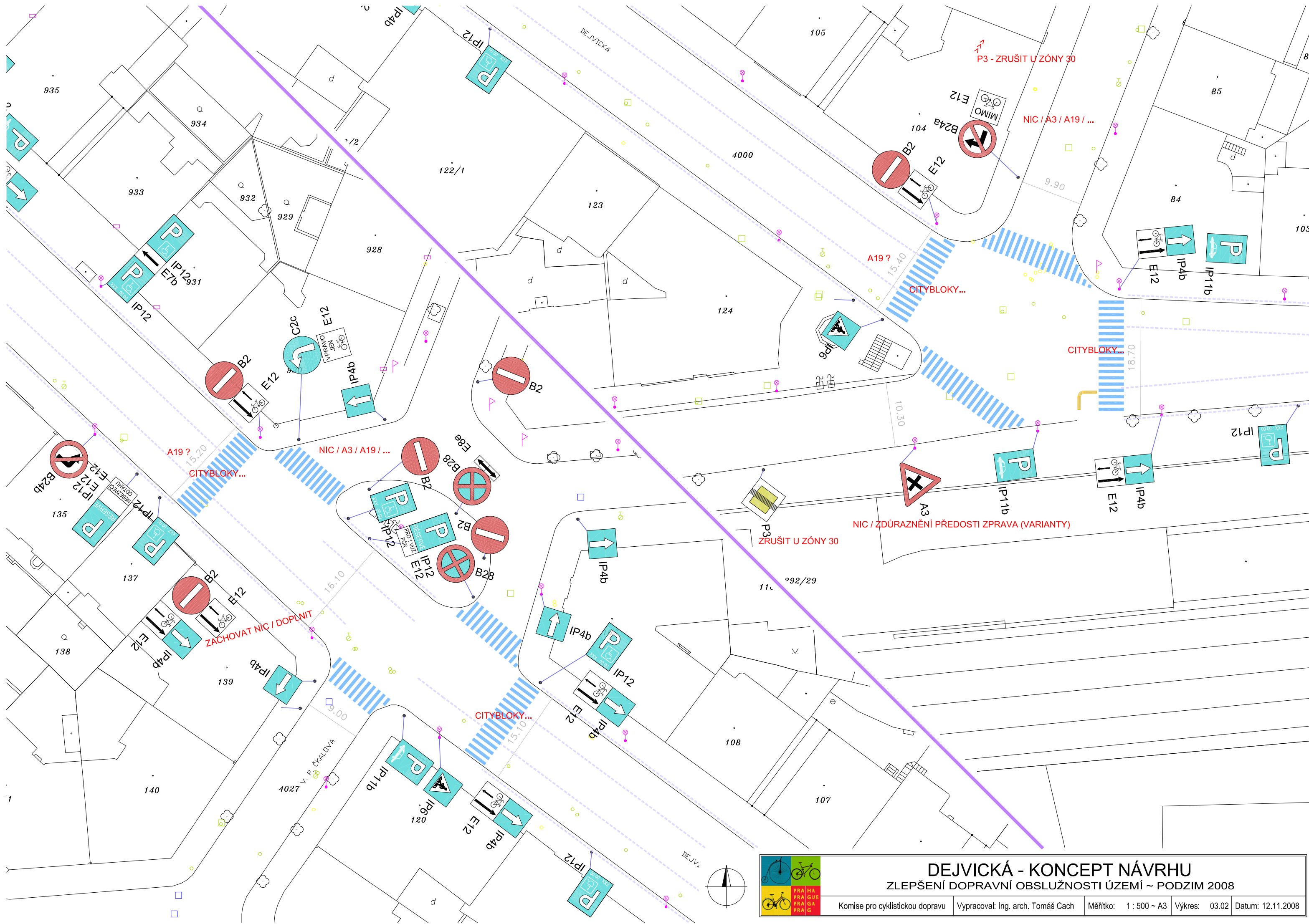


DEJVICKÁ - KONCEPT NÁVRHU

ZLEPŠENÍ DOPRAVNÍ OBSLUŽNOSTI ÚZEMÍ ~ PODZIM 2008



Komise pro cyklistickou dopravu Vypracoval: Ing. arch. Tomáš Cach Měřítko: 1 : 500 - A3 Výkres: 03.01 Datum: 12.11.2008

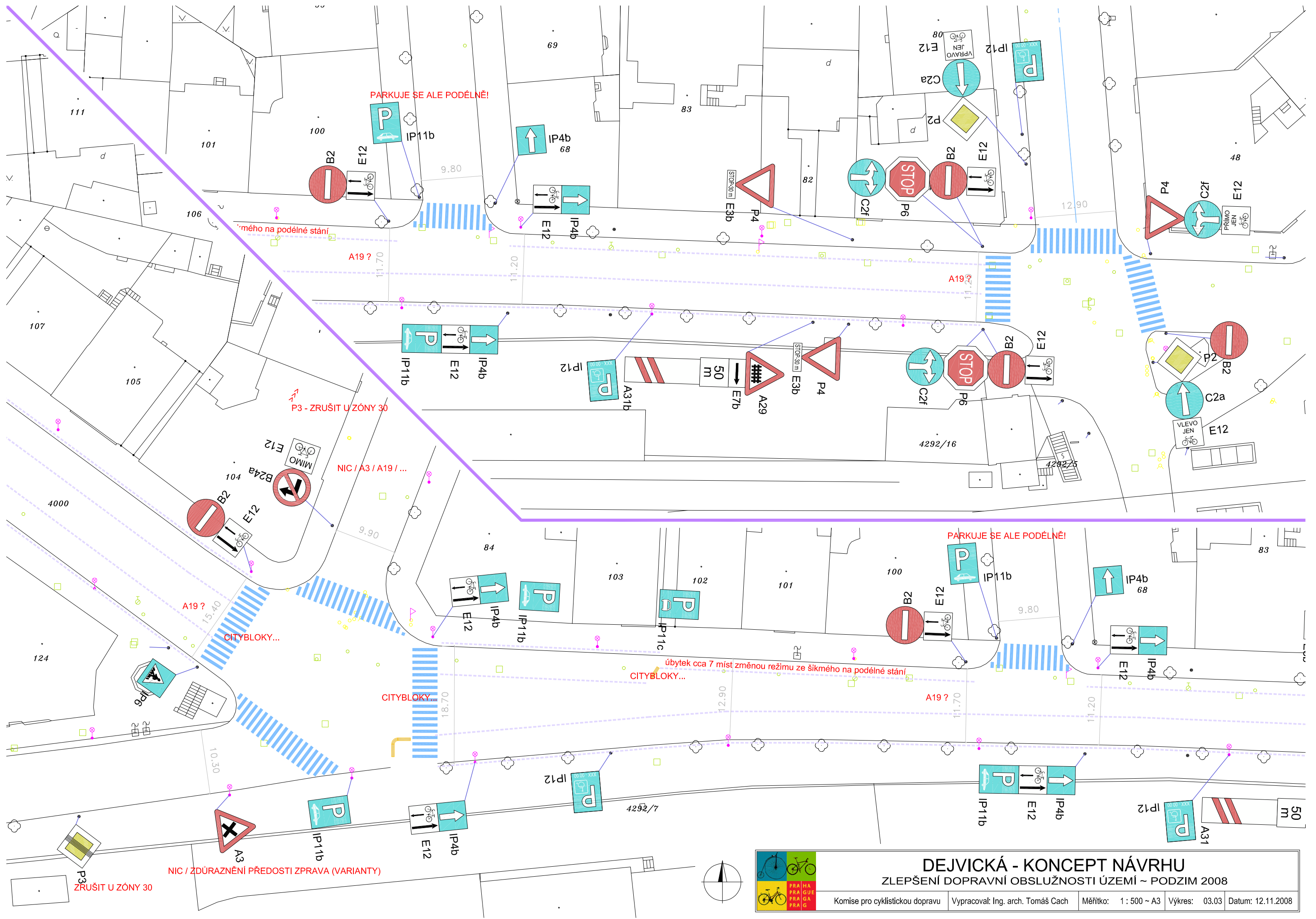


DEJVICKÁ - KONCEPT NÁVRHU

ZLEPŠENÍ DOPRAVNÍ OBSLUŽNOSTI ÚZEMÍ ~ PODZIM 2008



Komise pro cyklistickou dopravu Vypracoval: Ing. arch. Tomáš Cach Měřítko: 1 : 500 - A3 Výkres: 03.02 Datum: 12.11.2008

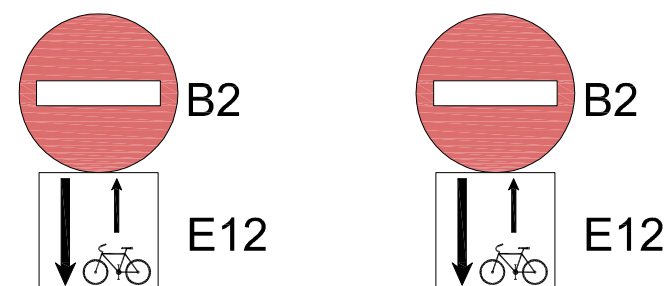
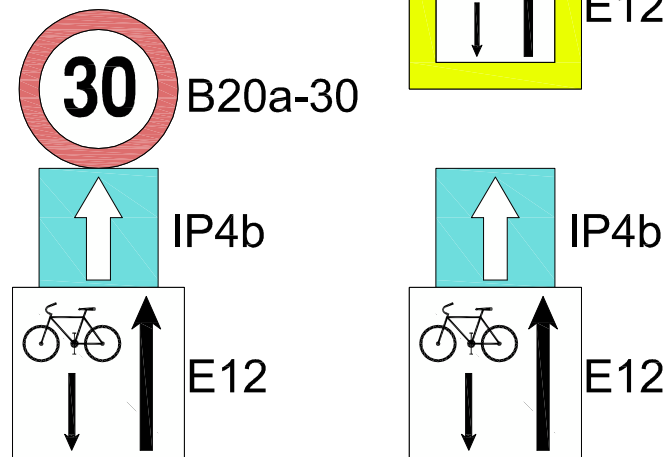

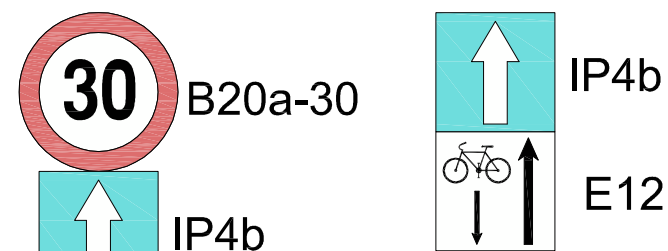
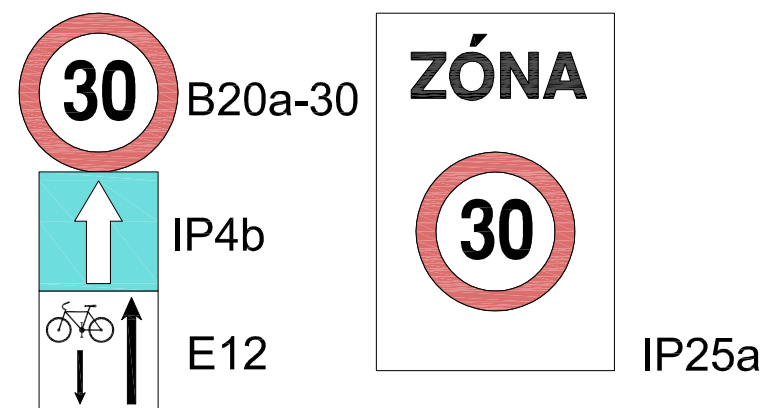


DEJVICKÁ - KONCEPT NÁVRHU

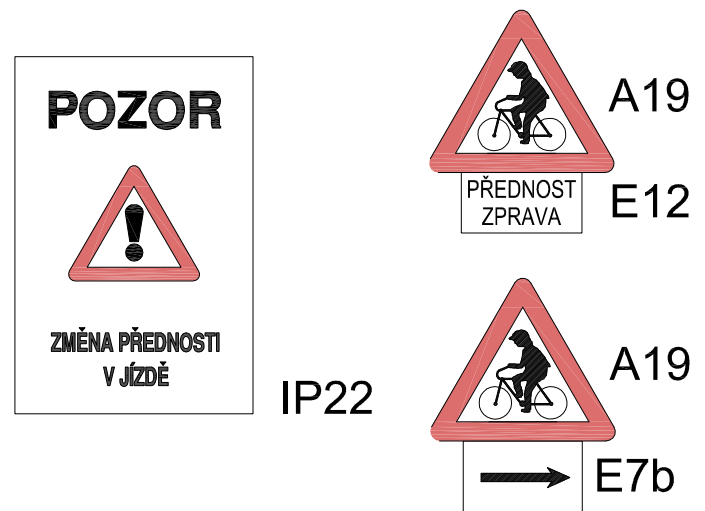
ZLEPŠENÍ DOPRAVNÍ OBSLUŽNOSTI ÚZEMÍ ~ PODZIM 2008

Komise pro cyklistickou dopravu Vypracoval: Ing. arch. Tomáš Cach Měřítko: 1 : 500 - A3 Výkres: 03.03 Datum: 12.11.2008

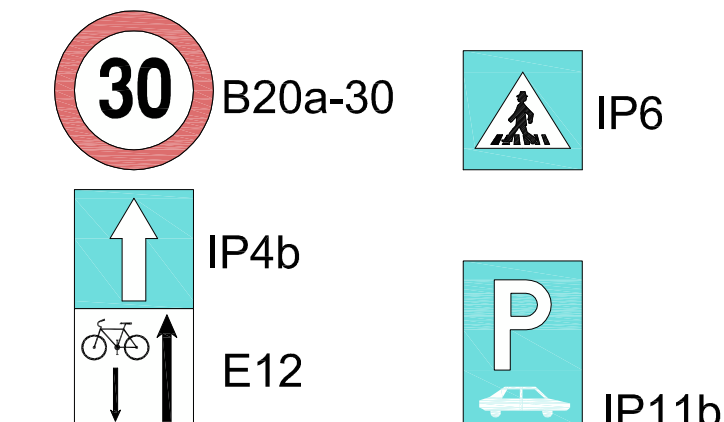
DEJVICKÁ: "30" vs. "ZÓNA 30"



PŘÍJEZDY DO DEJVICKÉ: OD SEVERU / OD JIHU



KOLIZE (KONCENTRACE) ZNAČEK V PROSTORU



MOŽNOSTI PŘÍJEZDU CYKLISTŮ

